



LOJA. Situada en el extremo occidental de la provincia de Granada a 37° 11' latitud Norte y 0° 27' longitud Oeste. La ciudad se encuentra protegida al Norte por el Monte Hacho y al sur por la Sierra de Loja, constituyó la puerta de entrada al Reino de Granada. Última frontera de Al-Ándalus y llave de la conquista de los Reyes Católicos, los cuales se refirieron a la ciudad con la frase "Loja, flor entre espinas". El municipio posee un rico patrimonio monumental por el que ha sido declarado Conjunto Histórico Artístico. Dentro del patrimonio cultural destaca el museo Alcazaba, la Iglesia Mayor de la Encarnación, los yacimientos arqueológicos de Sierra Martilla, el Palacio de Narváez y el CIC Pósito, entre otros lugares de interés históricos.

Topografía: Su entorno es quebrado y pintoresco, registra altitudes de hasta 1670 metros sobre el nivel del mar, mientras que el centro urbano se encuentra a 470 metros. Los picos más elevados de sus montañas son: En el Hacho (N) el Cerro de Tiravía, Cerro Gordo y Hacho alto; en la Sierra de Loja (S): Nevazo, Sierra Gorda, Los Pajonares, Cabreras y Sopalmillo. El río Genil, a su paso por el término municipal recibe numerosos afluentes, por lo que cobra especial protagonismo el agua. Se filtra por la roca caliza de la sierra haciendo brotar numerosos manantiales y más de 100 fuentes, las cuales configura la Ruta del Agua. De entre las numerosas fuentes destaca la de la Mora, situada en el barrio de la Alfaguara, de ella emanan venticinco caños de agua.

Sendero Barranco del Cañalizo

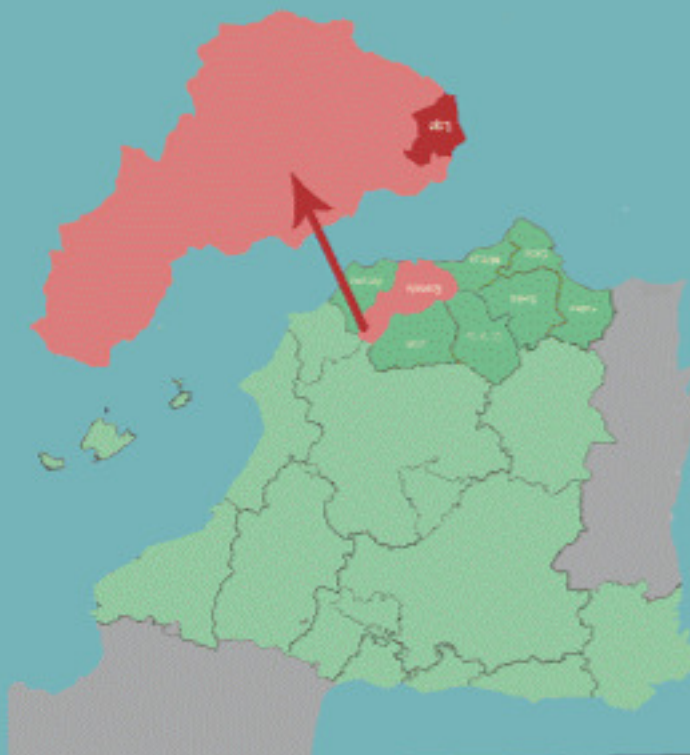
El sendero se inicia en el manantial de las Pasaderas donde nace el río Manzanil. Recorre el Barranco del Cañalizo hasta unirse con el Sendero Sierra de las Cabras, donde podremos visitar el Mirador Del Lapiaz (hacia la izquierda), el vértice geodésico de Sierra de las Cabras (hacia la derecha) o recorrer el tramo de sendero que quiera.



Empezamos saliendo de las pasaderas hacia la Av. Alcaudique, la cual vamos a recorrer en dirección Sur. A 1 km. aproximadamente la pista asfaltada hace una curva hacia la derecha pero nosotros seguimos por la pista forestal en el mismo sentido que veníamos andando y sin desviarnos. Seguimos caminando por la pista forestal durante 2 km. En este punto observamos que el paisaje es distinto, ya no vemos tantos campos de cultivo de olivos. Nos encontramos en el comienzo de la Vía Pecuaria que discurre por el Barranco del Cañalizo.

Avanzamos por la Vía Pecuaria unos 7 km. y habremos llegado al final del sendero, en donde nos encontramos a 1607 m. de altitud en el corazón de la Sierra de las Cabras.

Por seguridad no se acerque a más de 50 m. de los aerogeneradores.



Descárgate
nuestras rutas

LOJA

JUNTA DE ANDALUCÍA



RED DE SENDEROS DE



AYUNTAMIENTO
DE LOJA

DE LAS PASADERAS A
LA SIERRA DE LAS CABRAS



MIDE		Barranco del Cañalizo	
	Horario	5 h 1 min	
	Desnivel de subida	1607 m	2 Severidad del medio natural
	Desnivel de bajada	530 m	1 Orientación en el itinerario
	Distancia horizontal	1,04 km	2 Dificultad en el desplazamiento
	Tipo de recorrido	Ida y Vuelta	3 Cantidad de esfuerzo necesario
	Todo el año		



SENDERO * Barranco del Cañalizo

CÓMO LLEGAR

Para acceder al inicio del sendero debemos llegar a la localidad de Loja y dirigirnos hacia el cementerio, por la Av. Alcaldique durante 1km.

Una vez pasada la fábrica de La Presa, nos desviamos en la primera intersección hacia la derecha.

FICHA TÉCNICA

Trayecto	Ida y vuelta
Longitud	10,4 Km.
Tiempo estimado	5 horas
Dificultad	Media
Pendiente máxima	37%
Pendiente media	10%
Cota máxima	1607 m.
Cota mínima	530 m.
Tipo de camino	Senda y pista forestal.

Recomendaciones

Cualquier época del año es apropiada para realizar el recorrido, teniendo cuidado en épocas de lluvia porque las rocas resbalan. Evitar subir en días que haya niebla.

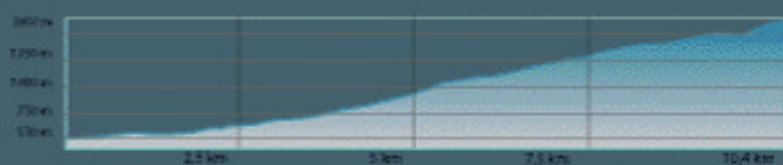
Para iniciar el sendero puede aparcar el vehículo en el manantial de las Pasaderas.

Es aconsejable llevar agua potable. Conviene llevar vestimenta y calzado adecuado.

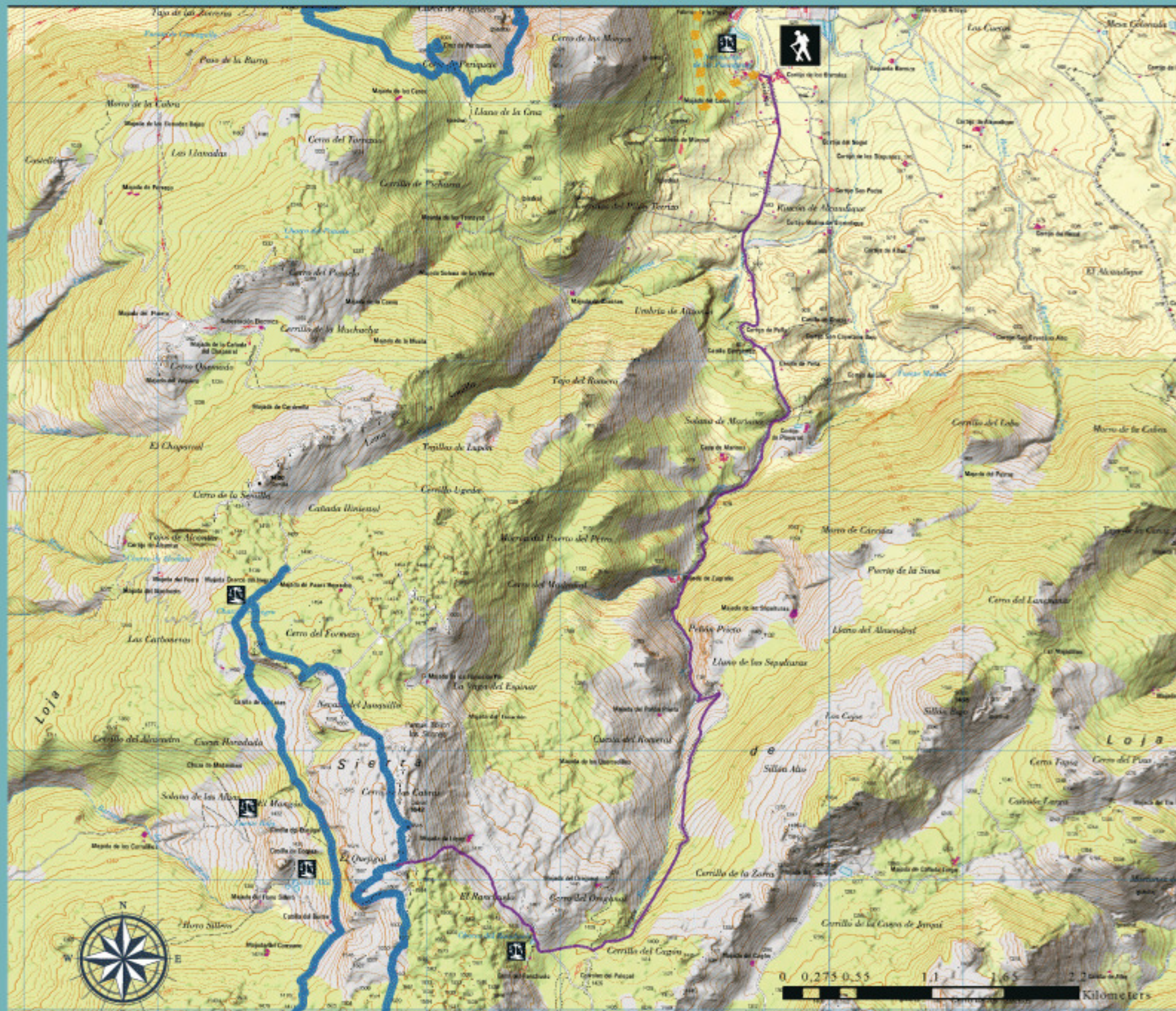
Coordenadas de inicio

Latitud: 37° 9'3.91"N

Longitud: 4° 7'56.04"O



Diseño: F. P. Pérez Castro



Leyenda

	Sendero Barranco del Cañalizo		Sendero Sierra de las Cabras
	Pista forestal		Pasaderas - Los Pinos
	Curva de nivel		Sendero Los Pinos
	Núcleo de población		

	Inicio de sendero
	Manantial
	Panorámica

Teléfonos de interés:

Asistencia y emergencias	112
Guardia Civil	958 320 083
Bomberos	958 325 480
Área de Turismo	958 323 949